



















TCFIA 2019 2e Etape Samedi 14 Septembre 2019
 Etape de " MENDE au MONT LOZERE"
 OPENRUNNER :9525135

NOTE		LIEUX DE PASSAGE		ALT	KMS a parco	KMS parcourus	HEUR		HEUR		HEUR		KMS
							HEURE	HEURE	HEURE	HEURE	HEURE	HEURE	
MENDE		BOULEVARD DU SOUBEYRAN				0	35		32		29		0
		A Gauche Bd LUCIEN ARNAUD				0,2	H	MN	H	MN	H	MN	0,2
		A Gauche Bd THEODORE ROUSSEL				0,5	12	42					0,3
		A Droite Avenue Marechal FOCH				0,8							0,3
		RP A GAUCHE DIR MILLAU				1,3							0,5
		RP TD - N 88				1,9							0,6
		Km 0 - N 88				5,8							3,9
10/09/17		ETAPE MENDE LE MONT LOZERE					13	0	13	0	13	0	
MENDE		Km 0	N88	704	139,1	0,0							
						0,0							
BALSIEGE		A DROITE DIR MILLAU	N88		137,5	1,6	13	3	13	3	13	3	1,6
		TD Dir MILLAU	N88		131,7	7,4	13	13	13	14	13	15	5,8
		TD Dir MILLAU	N88		131,3	7,8	13	13	13	15	13	16	0,4
		A Droite Dir MARVEJOLS	D 808	664	130,7	8,4	13	14	13	16	13	17	0,6
GPM1 (3e Cat)		Col de VIELBOUGUES	D 808	864	126,7	12,4	13	21	13	23	13	26	4
		TD	D 808		123,0	16,1	13	28	13	30	13	33	3,7
		TD	D 808		121,1	18,0	13	31	13	34	13	37	1,9
		TD Dir MARVEJOLS	D 808		118,3	20,8	13	36	13	39	13	43	2,8
		TD Dir MARVEJOLS	D809	641	118,2	20,9	13	36	13	39	13	43	0,1
		TD	D809		117,9	21,2	13	36	13	40	13	44	0,3
		TD	D809		117,6	21,5	13	37	13	40	13	44	0,3

TCFIA 2019 2e Etape Samedi 14 Septembre 2019
 Etape de " MENDE au MONT LOZERE"
 OPENRUNNER :9525135

RUSH 1		Avenue SAVORGNAN de BRAZA	D809	650	117,3	21,8		13	37		13	41		13	45	0,3
		A DROITE	D809		117,2	21,9		13	38		13	41		13	45	0,1
		RP A GAUCHE DIR A75	D809		117,0	22,1		13	38		13	41		13	46	0,2
		RP A GAUCHE DIR A75	D809		116,7	22,4		13	38		13	42		13	46	0,3
		à Droite Dir A75	D809		116,6	22,5		13	39		13	42		13	47	0,1
		RP TD Dir A75	D809		116,4	22,7		13	39		13	43		13	47	0,2
		RP TD Dir A75	D809		116,0	23,1		13	40		13	43		13	48	0,4
Pomeyrols		TD	D809		109,4	29,7		13	51		13	56		14	1	6,6
GPM2 2eme Cat		Le MOULINET	D809		106,9	32,2		13	55		14	0		14	7	2,5
		RP à DROITE Dir AUMONT AUBRAC	D809		106,1	33,0		13	57		14	2		14	8	0,8
		TD Dir AUMONT AUBRAC	D809		104,4	34,7		13	59		14	5		14	12	1,7
		TD Dir AUMONT AUBRAC	D809		97,3	41,8		14	12		14	18		14	26	7,1
PEYRE en AUBRAC		TD	D809		96,6	42,5		14	13		14	20		14	28	0,7
RUSH 2		AUMONT AUBRAC devant Coiffeur	D809		94,5	44,6		14	16		14	24		14	32	2,1
		TD Dir A75	D809		94,3	44,8		14	17		14	24		14	33	0,2
		A Gauche sous le Pont Dir St CHELY	D809		93,1	46,0		14	19		14	26		14	35	1,2
RAVITO OPEN		A Gauche Dir les BESSONS	C1		90,1	49,0		14	24		14	32		14	41	3
LES BESSONS		TD	C1		87,1	52,0		14	29		14	38		14	48	3
		A GAUCHE Dir FAU de PEYRE	D10		85,9	53,2		14	31		14	40		14	50	1,2
FAU de PEYRE		TD Dir PEYRE en AUBRAC	D50		81,3	57,8		14	39		14	48		14	60	4,6
AUMONT AUBRAC		TD	D50		74,1	65,0		14	51		15	2		15	14	7,2
PRIME		AUMONT AUBRAC devant Coiffeur	D809		73,2	65,9		14	53		15	4		15	16	0,9

TCFIA 2019 2e Etape Samedi 14 Septembre 2019
 Etape de " MENDE au MONT LOZERE"
 OPENRUNNER :9525135

		A DROITE Dir JAVOLS	D7		73,0	66,1		14	53		15	4		15	17	0,2
		TD Dir JAVOLS	D50		72,2	66,9		14	55		15	5		15	18	0,8
JAVOLS		Td Dir MENDE	D50		67,1	72,0		15	3		15	15		15	29	5,1
		A Droite Dir MENDE	D2		63,5	75,6		15	10		15	22		15	36	3,6
		A Gauche Dir MENDE	D50		63,3	75,8		15	10		15	22		15	37	0,2
		A Droite Dir MENDE	D50		61,9	77,2		15	12		15	25		15	40	1,4
		TD	D50		59,1	80,0		15	17		15	30		15	46	2,8
		TD Dir MENDE	D50	1140	54,4	84,7		15	25		15	39		15	55	4,7
			Epingle Gauche	D50	932	43,3	95,8	15	44		15	60		16	18	11,1
			Epingle droite	D50		43,2	95,9	15	44		15	60		16	18	0,1
		RP à GAUCHE Dir MENDE	D42	874	42,6	96,5		15	45		16	0		16	20	0,6
MENDE		RP TD	D42		42,0	97,1		15	46		16	2		16	21	0,6
		RP TD Dir Centre Ville	D42		41,2	97,9		15	48		16	4		16	23	0,8
		RP TD Dir LE PUY	N88	715	40,0	99,1		15	50		16	6		16	25	1,2
		A Droite Toutes Direction	N88		39,4	99,7		15	51		16	7		16	26	0,6
RUSH 3		BOULEVARD BOURILLON	N88	741	39,1	100,0		15	51		16	8		16	27	0,3
		A DROITE Dir AERODROME	D25		39,0	100,1		15	52		16	8		16	27	0,1
		A DROITE Dir LANGLADE	D25		36,4	102,7		15	56		16	13		16	32	2,6
GPM 3 (1e Cat)		MONTE de la CROIX NEUVE	D25	1043	36,3	102,8		15	56		16	13		16	33	0,1
		A Gauche Dir LANGLADE	D25		35,4	103,7		15	58		16	14		16	35	0,9
			Serie dEpingles	D25		33,6	105,5	16	0		16	18		16	38	1,8
		A Gauche Dir LANUEJOLS	D25	758	31,1	108,0		16	5		16	23		16	43	2,5

TCFIA 2019 2e Etape Samedi 14 Septembre 2019
 Etape de " MENDE au MONT LOZERE"
 OPENRUNNER :9525135

		A gauche Dir LANUEJOLS	D25		30,8	108,3		16	6		16	23		16	44	0,3
		TOMBEAU ROMAIN LANUEJOLS	D25	837	27,7	111,4		16	11		16	29		16	50	3,1
		A Droite Dir BAGNOLS	D25		26,9	112,2		16	12		16	30		16	52	0,8
GPM 4 (2e Cat)		Col de La LOUBIERE	D25	1180	20,7	118,4		16	23		16	42		17	5	6,2
RAVITO CLOSED		Epingle Gauche	D25		19,9	119,2		16	24		16	43		17	7	0,8
BAGNOLS les BAINS		Epingles Gauche et Droite	D25		16,7	122,4		16	30		16	50		17	13	3,2
		DOS D'ANE	D901	914	15,8	123,3		16	31		16	51		17	15	0,9
		TD Dir LE BLEYMARD	D901		15,7	123,4		16	32		16	51		17	15	0,1
		A DROITE Dir LE BLEYMARD	D901		15,6	123,5		16	32		16	52		17	16	0,1
St JULIEN de TOURNEL		TD Dir LE BLEYMARD	D901		13,3	125,8		16	36		16	56		17	20	2,3
LE TOURNEL		TUNNEL	D901		11,5	127,6		16	39		16	59		17	24	1,8
St JEAN du BLEYMARD		TD Dir LE BLEYMARD	D901	1004	8,3	130,8		16	44		17	5		17	31	3,2
LE BLEYMARD		A Droite Dir LE MONT LOZERE	D20		7,1	132,0		16	46		17	7		17	33	1,2
		PONT ETROIT DROITE GAUCHE	D20	1069	6,6	132,5		16	47		17	8		17	34	0,5
LE MAZEL		A GAUCHE Dir LE MONT LOZERE	D20		4,7	134,4		16	50		17	12		17	38	1,9
GPM 5 1ere Cat		STATION PLEINE NATURE	D20		0,0	139,1		16	58		17	21		17	48	4,7
ARRIVEE		DU MONT LOZERE	D20	1426	0,0	139,1		16	58		17	21		17	48	0