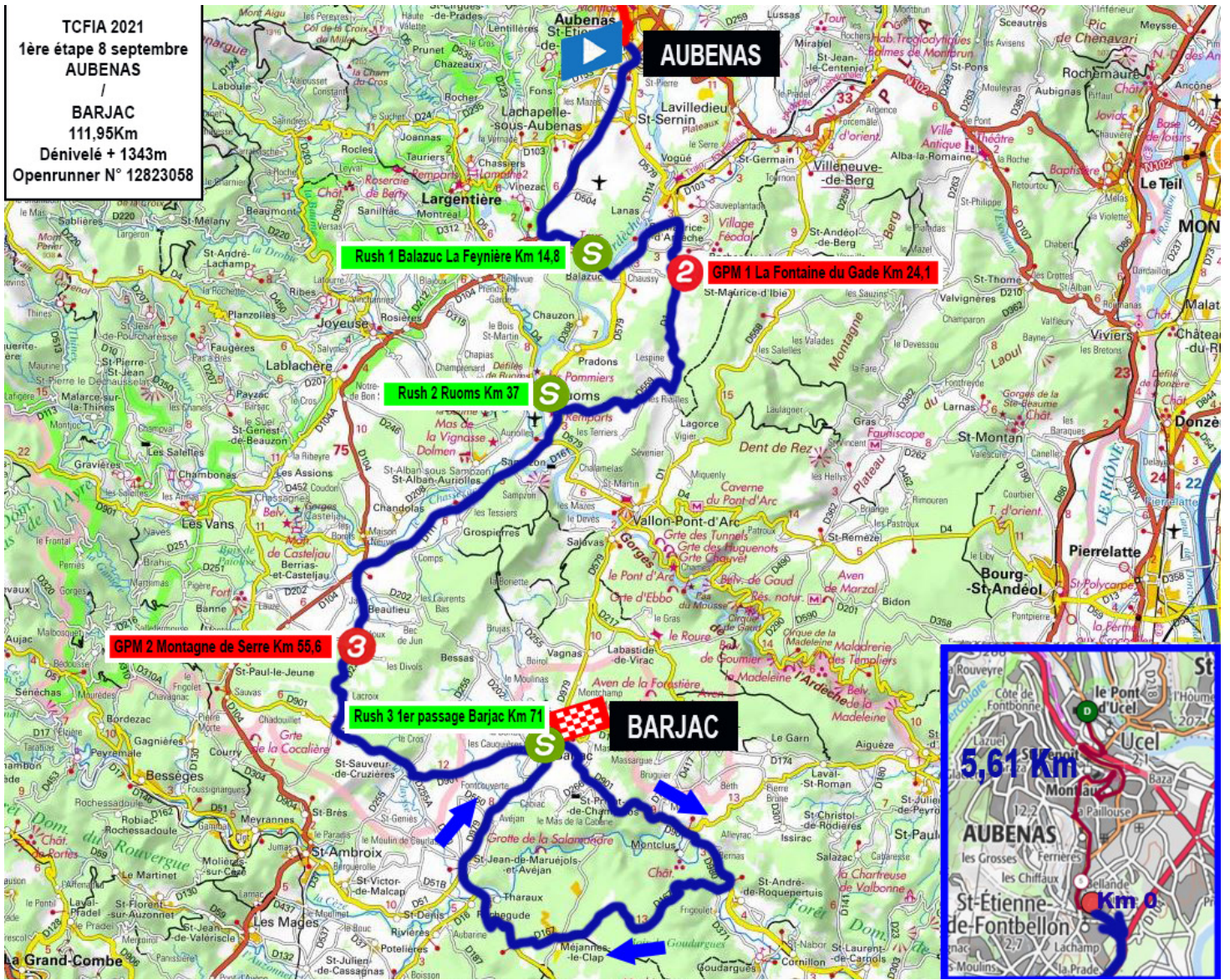
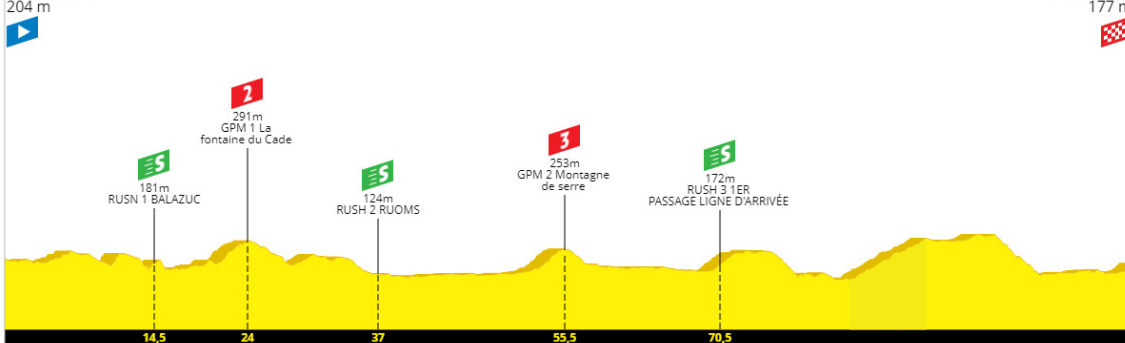


TCFIA 2021
1ère étape 8 septembre
AUBENAS
/
BARJAC
111,95Km
Dénivelé + 1343m
Openrunner N° 12823058



AUBENAS

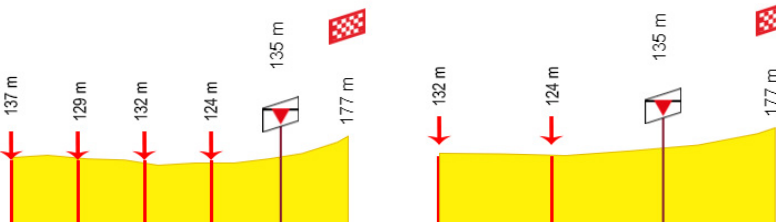


1ère étape 8 septembre

111,95 Km

5 derniers Km

3 derniers Km



DÉPART – START : Avenue de Roqua - Aubenas 13H30

ARRIVÉE - ARRIVAL : Barjac 16H52

NOTE	DIR	LIEUX DE PASSAGE	ALT	Kms A PARCOURS	Kms PARCOURS	HEURE 38 Km/H	HEURE 35 Km/H	HEURE 32 Km/H	Kms	
		DÉPART			0,0	13H30	13H30	13H30	0	
	▲	AVENUE DE ROQUA	VC		0,0					
	▶	A DROITE DIRECTION AUBENAS	D578	222	0,4				0,4	
	▶	ROND POINT A DROITE DIRECTION AUBENAS	N502		0,5				0,1	
	◀	RP A GAUCHE DIR AUBENAS AVENUE LÉONCE VERNY	N502		0,8				0,3	
	▶	A DROITE BOULEVARD SAINT-DIDIER	VC		1,9				1,1	
	▶	A DROITE PLACE DE LA PAIX	VC		2,3				0,4	
	▲	TD ALLÉE DE LA GUINGUETTE	VC		2,5				0,2	
	◀	A GAUCHE BOULEVARD GAMBETTA	VC	308	2,7				0,2	
	▶	A DROITE BOULEVARD DE VERNON	VC		3,4				0,7	
	◀	A GAUCHE BOULEVARD JEAN-MATHON	VC		3,5				0,1	
	▲	ROND POINT TD DIRECTION ALES	D104		4,6				1,1	
	◀	ROND POINT A GAUCHE DIRECTION ALES	D104		5,4				0,8	
	▲	ROND POINT TD DIRECTION ALES	D104		5,5				0,1	
	▲	AVENUE DU PIEMONT CEVENOL	D104		5,6				0,1	
	▲	KM ZERO	D104	204	111,9	0,0	13H40	13H40	13H40	0
	▶	PANNEAU SORTIE AUBENAS	D104		111,3	0,6	13H41	13H41	13H41	0,6
	▶	RP À DROITE DIRECTION ALÈS	D104		110,8	1,1	13H42	13H42	13H42	0,5
	▶	ROND POINT TD DIRECTION ALES	D104		103,8	8,1	13H53	13H54	13H55	7
	▶	RP TD DIRECTION ALÈS	D104		102,5	9,4	13H55	13H56	13H58	1,3
	▶	RP TD DIRECTION ALÈS	D104		102,0	9,9	13H56	13H57	13H59	0,5
	▲	RADAR (80KM)	D104		101,4	10,5	13H57	13H58	13H00	0,6
	◀	A GAUCHE DIRECTION BALAZUC	VC	167	98,4	13,5	14H01	14H03	14H05	3
	▲	DESCENTE DANGEREUSE	VC	231	97,8	14,1	14H02	14H04	14H06	0,6
	▶	BALAZUC	VC		97,8	14,1	14H02	14H04	14H06	0,6
	▶	RUSH 1	D294	179	97,1	14,8	14H03	14H05	14H08	0,7
	◀	LA FEYNIÈRE W.CLAVEYROLA	D579		95,8	16,1	14H05	14H08	14H10	1,3
	▶	A GAUCHE DIRECTION AUBENAS	D579		93,5	18,4	14H09	14H12	14H15	2,3
	▶	SAINT-MAURICE-D'ARDÈCHE	D1	165	92,0	19,9	14H11	14H14	14H17	1,5
	▶	A DROITE DIRECTION LAGORCE	D1	297	87,8	24,1	14H18	14H21	14H25	4,2
	▶	GPM 1 2ÈME CAT	D1		86,8	25,1	14H20	14H23	14H27	1
	▶	RP MELVITA	D1		85,2	26,7	14H22	14H26	14H30	1,6
	▶	ÉPINGLE À DROITE	D559	174	83,0	28,9	14H26	14H30	14H34	2,2
	▶	A DROITE DIRECTION RUOMS	D559		81,9	30	14H27	14H31	14H36	1,1
	▶	RAVITO OPEN	D559		81,8	30,1	14H28	14H32	14H36	0,1
	▶	LES RIALLES	D559		81,4	30,5	14H28	14H32	14H37	0,4
	▶	FIN ZONE DE DÉCHETS	D559		80,0	31,9	14H30	14H35	14H40	1,4
	▶	A DROITE DIRECTION RUOMS	D559		78,9	33,0	14H32	14H37	14H42	1,1
	▶	A DROITE DIRECTION RUOMS	D559		75,9	36,0	14H37	14H42	14H48	3
	▶	RUOMS	D579		75,5	36,4	14H37	14H42	14H48	0,4
	◀	ROND POINT PASSAGE A GAUCHE DIR VALLON	D579	123	74,7	37,2	14H39	14H44	14H50	0,2
	▶	RUSH 2	D579	122	74,9	37,0	14H38	14H43	14H49	0,6
	▶	PANNEAU ANNONCE ROND POINT	D111		73,7	38,2	14H40	14H45	14H52	1
	▶	ROND POINT TD DIRECTION VALLON	D111		68,9	43,0	14H48	14H54	15H00	4,8
	▶	LA GARE DE GROSPIERRES	D111		68,7	43,2	14H48	14H54	15H01	0,2
	▶	ROND POINT A DROITE DIRECTION ALÈS	D104		62,8	49,1	14H58	15H04	15H12	5,9
	◀	ROND POINT PASSAGE A GAUCHE DIR ALÈS	D225		62,7	49,2	14H58	15H04	15H12	0,1
	◀	A GAUCHE DIR SAINT-ANDRÉ-DE-CRUZIERES	D225		61,1	50,8	15H00	15H07	15H15	1,6
	▲	LA GARE DE BEAULIEU	D225		60,5	51,4	15H01	15H08	15H16	0,6
	▶	BEAULIEU	D225		59,5	52,4	15H03	15H10	15H18	1
	▶	PLÉOUX	D225		55,9	56	15H08	15H16	15H25	0,4
	▶	GPM 2 3ÈME CAT	D225	253	55,3	55,6	15H08	15H15	15H24	3,2
	▶	LA MONTAGNE DE SERRE	D225		55,4	56,5	15H09	15H17	15H26	0,5
	▶	DÉBUT ZONE DE DÉCHETS	D225		54,9	57,0	15H10	15H18	15H27	1,4
	▶	FIN ZONE DE DÉCHETS	D225		53,4	58,5	15H12	15H20	15H30	1,5
	▶	ÉPINGLE DROITE	D225	174	52,9	59,0	15H13	15H21	15H31	0,5
	▶	SAINT-ANDRÉ-DE-CLUZIÈRES	D901	160	49,8	62,1	15H18	15H26	15H36	3,1
	▶	A GAUCHE DIRECTION BARJAC	D901		45,9	66,0	15H24	15H33	15H44	3,9
	▶	SAINT-SAUVEUR-DE-CRUZIÈRES	D901		41,9	70,0	15H31	15H40	15H51	4
	▶	GARD	D901	136	41,7	70,2	15H31	15H40	15H52	0,2
	▶	BARJAC	D901	145	40,9	71,0	15H32	15H42	15H53	0,8
	▶	ROND POINT TD DIRECTION BAGNOLS	D901	114	33,0	78,9	15H45	15H55	16H08	7,9
	▶	RUSH 3	D901		31,9	80,0	15H46	15H57	16H10	1,1
	▶	1ER PASSAGE LIGNE D'ARRIVÉE	D901		31,4	80,5	15H47	15H58	16H11	0,5
	▶	TD DIRECTION BAGNOLS	D980		28,3	83,6	15H52	16H03	16H17	3,1
	▶	TD DIRECTION BAGNOLS	D980		27,8	84,1	15H53	16H04	16H18	0,5
	▶	TD DIRECTION BAGNOLS	D167		27,8	84,1	15H53	16H04	16H18	0,5
	▶	A DROITE MEJANNES-LECLAP	D167		16,9	95,0	16H10	16H23	16H38	10,9
	▶	TD MEJANNES-LECLAP	D167		16,5	95,4	16H11	16H24	16H39	0,4
	▶	RAVITO CLOSED / MEJANNES-LECLAP	D167	315	16,3	95,6	16H11	16H24	16H39	0,2
	▶	ROND POINT 2ÈME SORTIE DIRECTION BARJAC	D167		13,9	98,0	16H15	16H28	16H44	2,4
	▶	ROND POINT 3ÈME SORTIE DIRECTION BARJAC	D979		10,9	101	16H19	16H33	16H49	3
	▶	A DROITE DIRECTION BARJAC	D979		10,4	101,5	16H20	16H34	16H50	0,5
	▶	LIGNE DÉBUT ZONE DE DÉCHETS	D979		9,5	102,4	16H22	16H36	16H52	0,9
	▶	FIN ZONE DE DÉCHETS	D979		9,4	102,5	16H22	16H36	16H52	0,1
	▶	TD	D979		7,9	104,0	16H24	16H38	16H55	1,5
	▶	PONT VOIE UNIQUE	D979		2,8	109,1	16H32	16H47	17H05	5,1
	▶	SAINT-JEAN-DE-MARUEJOLS	D979		1,1	110,8	16H35	16H50	17H08	1,7
	▶	TD DIR BARJAC, ILOTS ATTENTION, 4 RALENTISSEURS	D979		0,8	111,1	16H35	16H50	17H08	0,3
	▶	TD DIRECTION BARJAC	D979		0,0	111,9	16H37	16H52	17H10	0,8
	▶	BARJAC	D979	136	1,1	110,8	16H35	16H50	17H08	1,7
	▶	TD	D979		0,8	111,1	16H35	16H50	17H08	0,3
	▶	ROND POINT A DROITE DIRECTION BAGNOLS	D901	145	0,8	111,1	16H35	16H50	17H08	0,3
	⚡	ARRIVÉE	D901	167	0,0	111,9	16H37	16H52	17H10	0,8